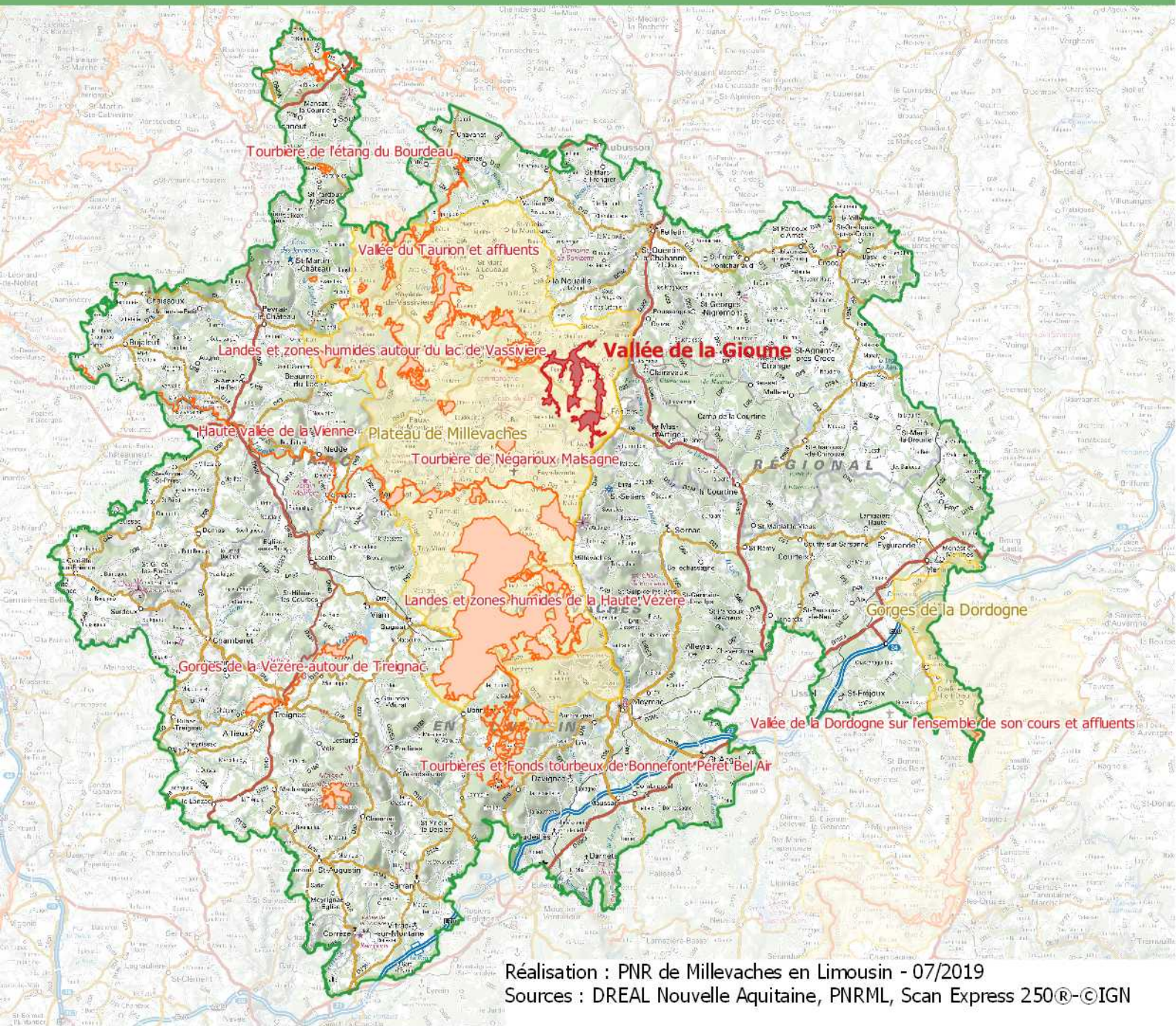



Le réseau de sites Natura 2000 et situation du site de la Vallée de la Gioune sur le territoire du Parc naturel régional de Millevaches en Limousin



Réalisation : PNR de Millevaches en Limousin - 07/2019
Sources : DREAL Nouvelle Aquitaine, PNRML, Scan Express 250®-©IGN

 Limite du Parc naturel régional de Millevaches en Limousin

Réseau de sites Natura 2000

 Vallée de la Gioune

 Autres sites de la Directive Habitats

 Sites de la Directive Oiseaux



0 5 10 km



UNION EUROPÉENNE
Fonds européen agricole
pour le développement rural
L'Europe investit
dans les zones rurales



La Nouvelle-Aquitaine et L'Europe
agissent ensemble pour votre territoire



MINISTÈRE
DE LA TRANSITION
ÉCOLOGIQUE
ET SOLIDAIRE

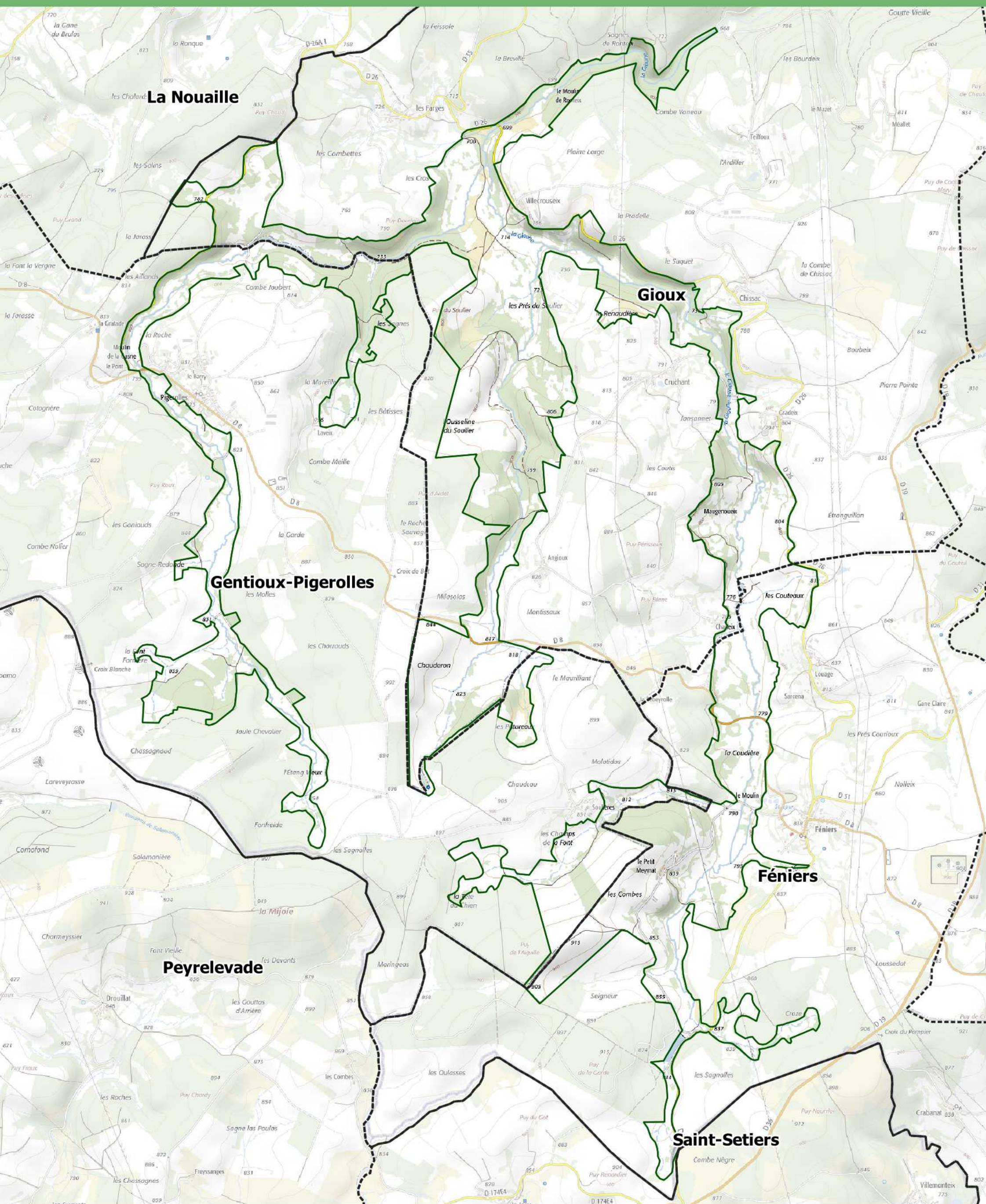


PRÉFÈTE
DE LA CREUSE



NATURA 2000

Situation du site Natura 2000 FR7401128 - Vallée de la Gioune



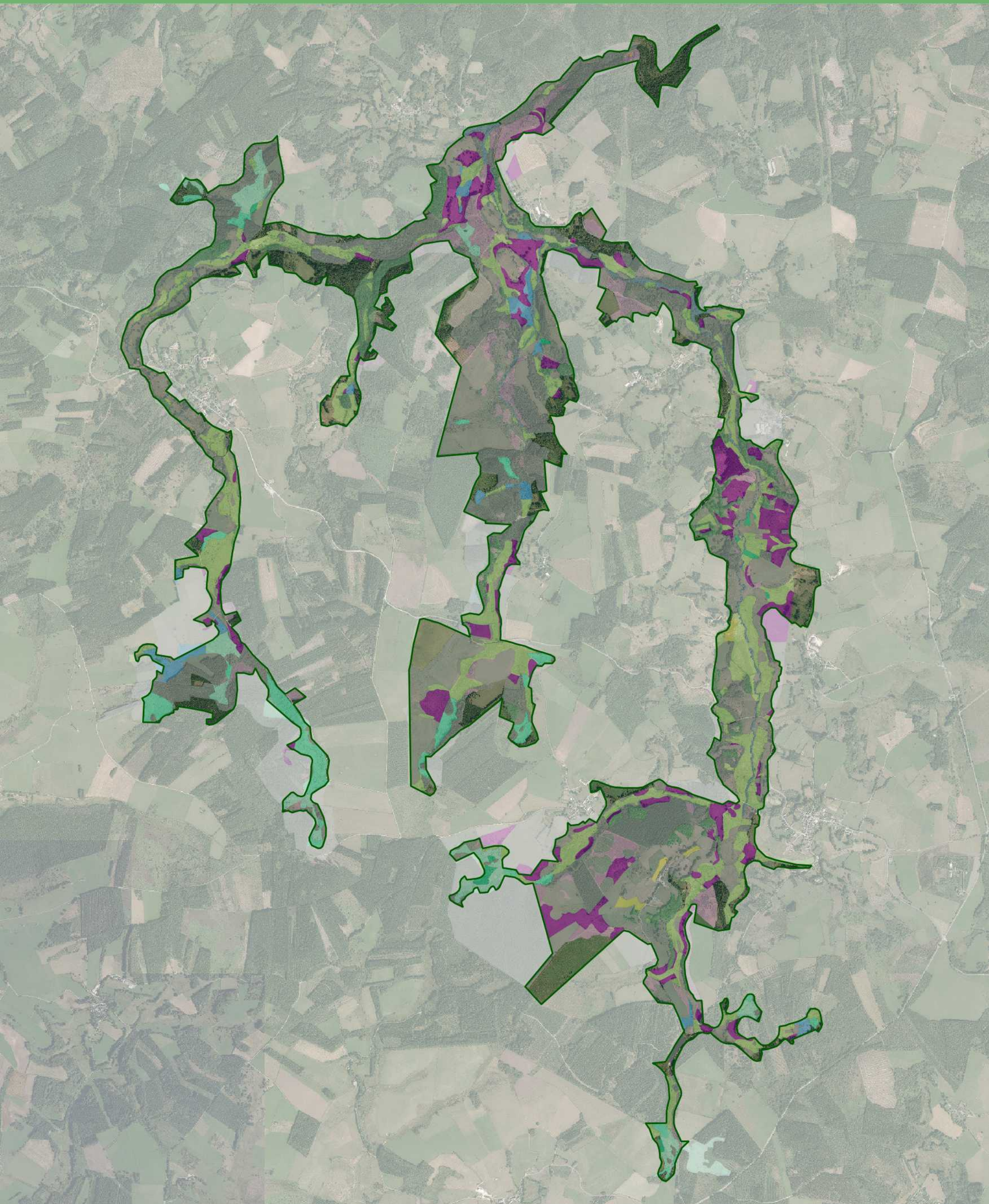
 Limite communale
 Limite du site Natura 2000 Vallée de la Gioune


0 500 1000 m



Réalisation : PNR de Millevalches en Limousin - 06/2019
Sources : Scan Express 25® - © IGN 2017,






 Limite du site Natura 2000 Vallée de la Gioune



















Réalisation : PNR de Millevaches en Limousin - 06/2019
Sources : BD Ortho®-© IGN 2010, PNRML 2003





 Limite du site Natura 2000 Vallée de la Gioune

Habitats N2000

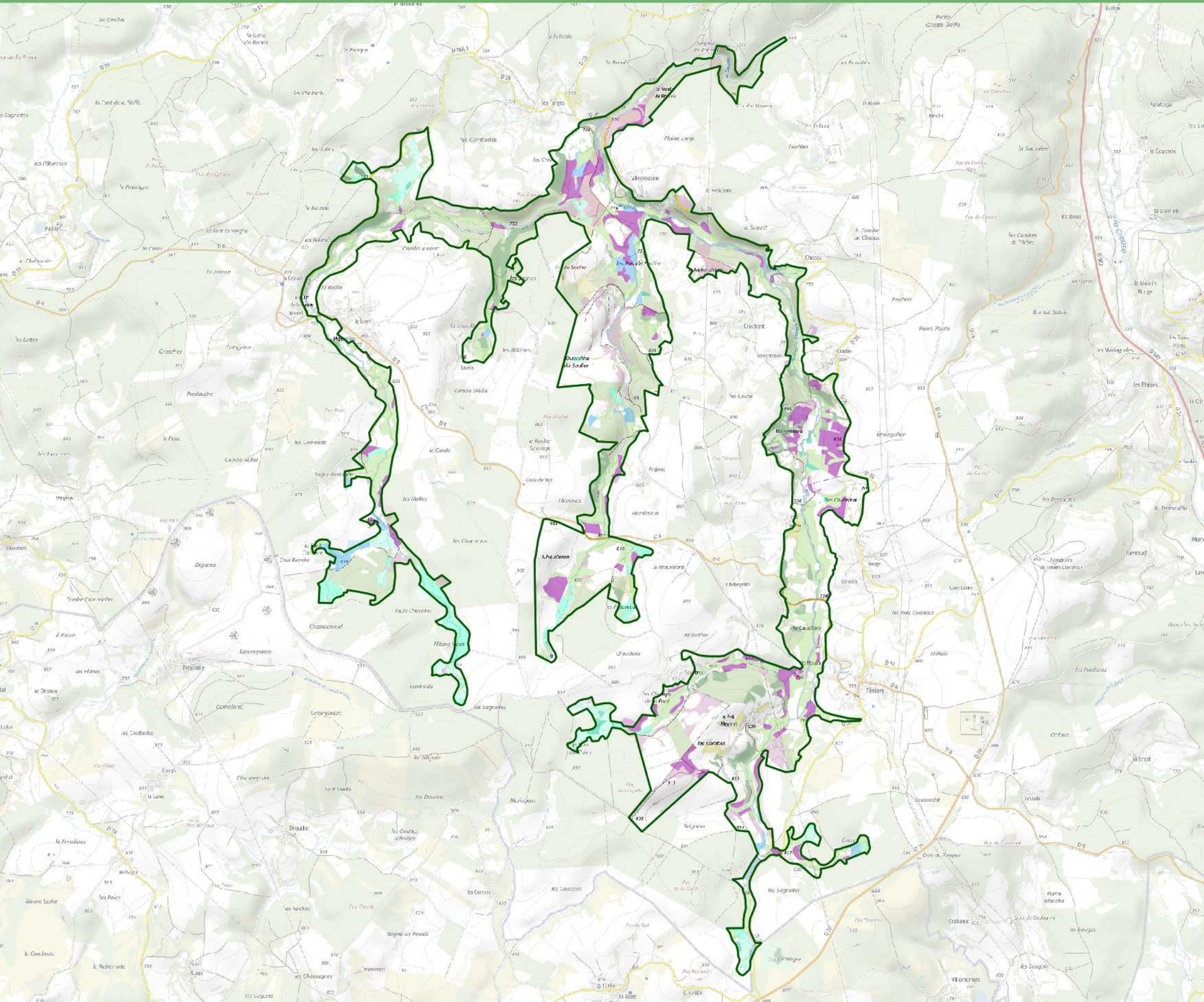
-  3110 - Eaux oligotrophes très peu minéralisées des plaines sablonneuses (*Littorelletalia uniflorae*)
-  4010 - Landes humides atlantiques septentrionales à *Erica tetralix*
-  4030 - Landes sèches européennes
-  6210 - Pelouses sèches semi-naturelles et faciès d'embuissonnement sur calcaires (*Festuco-Brometalia*) (* sites d'orchidées remarquables)
-  6230 - Formations herbeuses à *Nardus*, riches en espèces, sur substrats siliceux des zones montagnardes (et des zones submontagnardes de l'Europe continentale)
-  6410 - Prairies à *Molinia* sur sols calcaires, tourbeux ou argilo-limoneux (*Molinion caeruleae*)
-  6510 - Prairies de fauche de basse altitude (*Alopecurus pratensis*, *Sanguisorba officinalis*)
-  7110 - Tourbières hautes actives
-  7120 - Tourbières hautes dégradées encore susceptibles de régénération naturelle
-  7140 - Tourbières de transition et tremblantes
-  7150 - Dépressions sur substrats tourbeux du *Rhynchosporion*
-  8150 - Éboulis médio-européens siliceux des régions hautes
-  9120 - Hêtraies acidophiles atlantiques à sous-bois à *Ilex* et parfois à *Taxus* (*Quercion robori-petraeae* ou *Ilici-Fagenion*)
-  91D0 - Tourbières boisées
-  91E0 - Forêts alluviales à *Alnus glutinosa* et *Fraxinus excelsior* (*Alno-Padion*, *Alnion incanae*, *Salicion albae*)
-  Habitats sans statut Natura 2000


0 500 1000 m



















Réalisation : PNR de Millevaches en Limousin - 06/2019
Sources : Scan Express 25®-© IGN 2017,

Cartographie des habitats naturels selon la typologie Natura 2000 - Année 2003



 Limite du site Natura 2000 Vallée de la Gioune

Habitats N2000

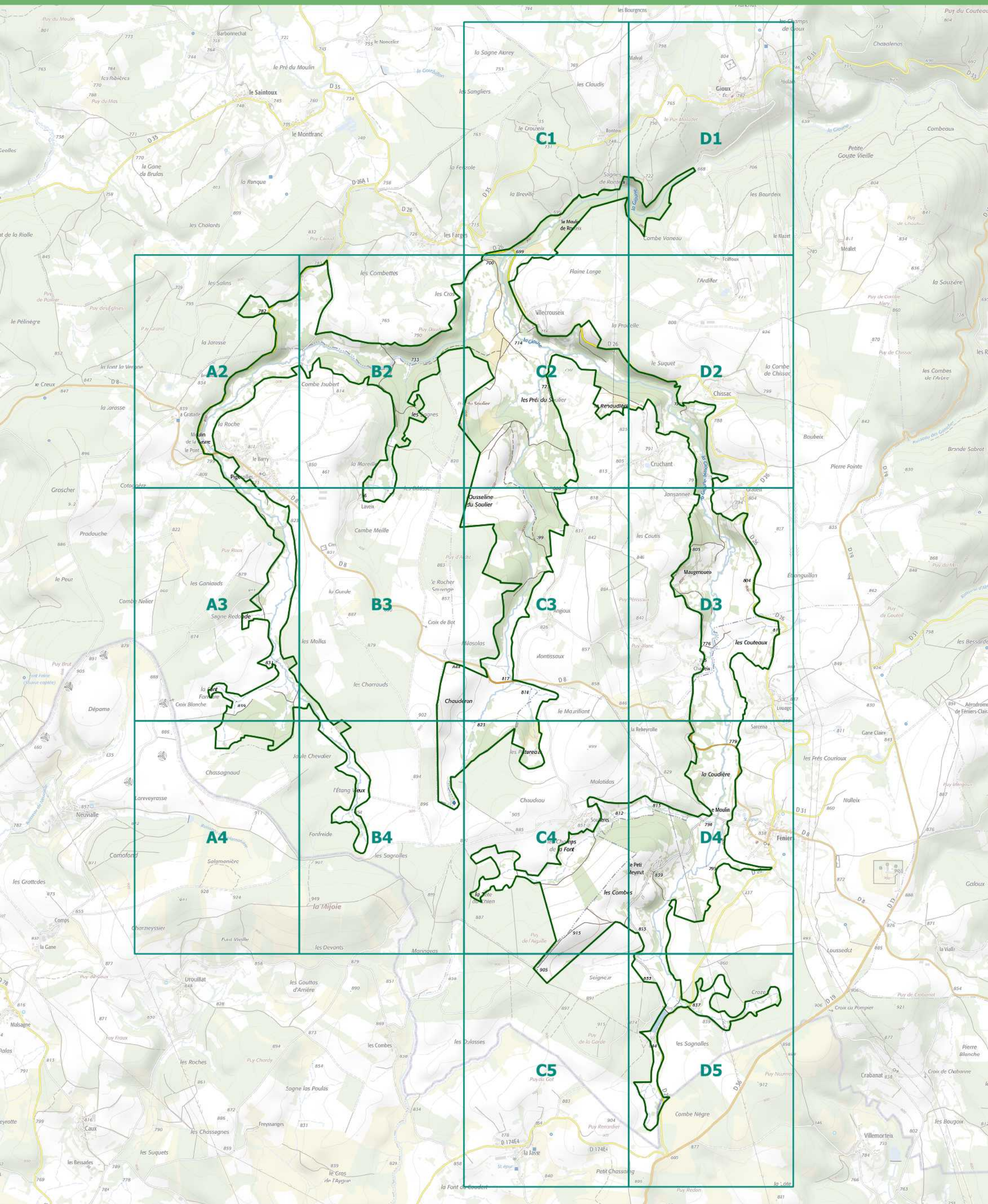
-  3110 - Eaux oligotrophes très peu minéralisées des plaines sablonneuses (*Littorelletalia uniflorae*)
-  4010 - Landes humides atlantiques septentrionales à *Erica tetralix*
-  4030 - Landes sèches européennes
-  6210 - Pelouses sèches semi-naturelles et faciès d'embuissonnement sur calcaires (*Festuco-Brometalia*) (* sites d'orchidées remarquables)
-  6230 - Formations herbeuses à *Nardus*, riches en espèces, sur substrats siliceux des zones montagnardes (et des zones submontagnardes de l'Europe continentale)
-  6410 - Prairies à *Molinia* sur sols calcaires, tourbeux ou argilo-limoneux (*Molinion caeruleae*)
-  6510 - Prairies de fauche de basse altitude (*Alopecurus pratensis*, *Sanguisorba officinalis*)
-  7110 - Tourbières hautes actives
-  7120 - Tourbières hautes dégradées encore susceptibles de régénération naturelle
-  7140 - Tourbières de transition et tremblantes
-  7150 - Dépressions sur substrats tourbeux du *Rhynchosporion*
-  8150 - Éboulis médio-européens siliceux des régions hautes
-  9120 - Hêtraies acidophiles atlantiques à sous-bois à *Ilex* et parfois à *Taxus* (*Quercion robori-petraeae* ou *Ilici-Fagenion*)
-  91D0 - Tourbières boisées
-  91E0 - Forêts alluviales à *Alnus glutinosa* et *Fraxinus excelsior* (*Alno-Padion*, *Alnion incanae*, *Salicion albae*)
-  Habitats sans statut Natura 2000

0 500 1000 m



Réalisation : PNR de Millevalches en Limousin - 06/2019
Sources : Scan Express 25®-© IGN 2017,

Atlas cartographique du site Natura 2000 FR7401128 - Vallée de la Gioune



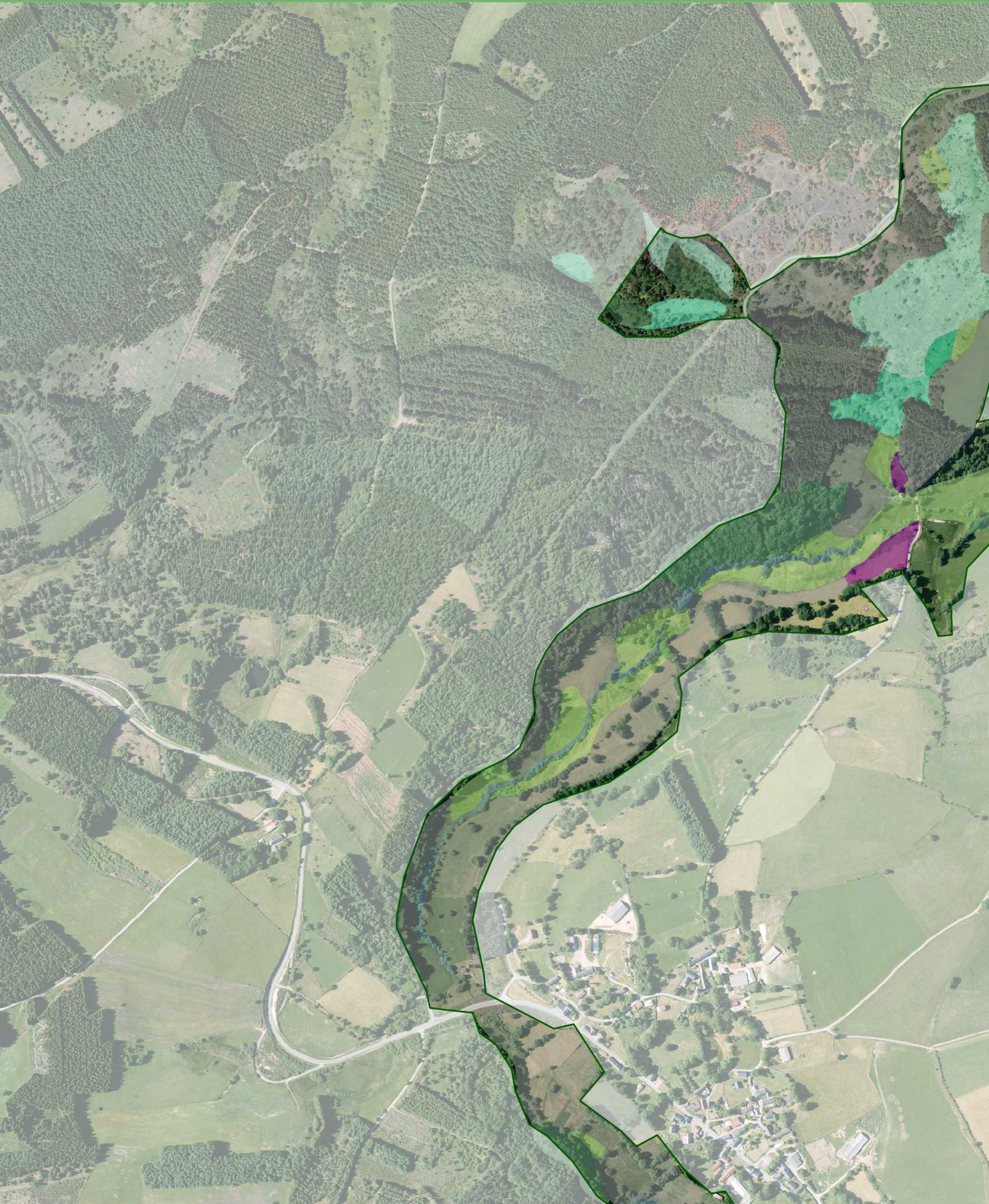
 Limite du site Natura 2000 Vallée de la Gioune
 Grille de l'atlas cartographique (16 pages)


0 500 1000 m



Réalisation : PNR de Millevalches en Limousin - 06/2019
Sources : Scan Express 25®-© IGN 2017,





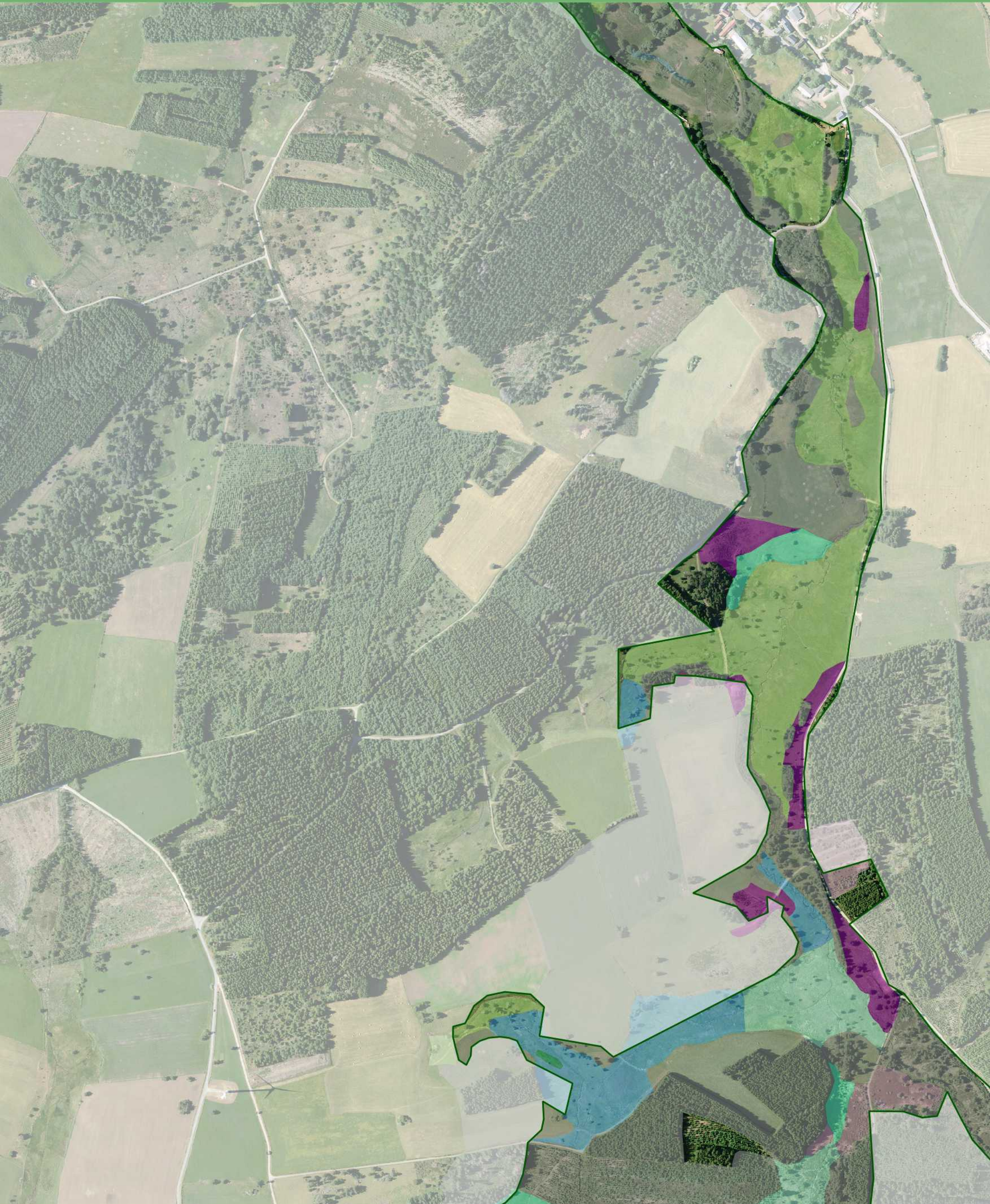
 Limite du site Natura 2000 Vallée de la Gioune

0 100 200 m



Réalisation : PNR de Millevaches en Limousin - 06/2019
Sources : BD Ortho®-© IGN 2005, PNRML 2003





□ Limite du site Natura 2000 Vallée de la Gioune


0 100 200 m



Réalisation : PNR de Millevaches en Limousin - 06/2019
Sources : BD Ortho®-© IGN 2005, PNRML 2003





 Limite du site Natura 2000 Vallée de la Gioune


0 100 200 m




Réalisation : PNR de Millevaches en Limousin - 06/2019
Sources : BD Ortho®-© IGN 2005, PNRML 2003





 Limite du site Natura 2000 Vallée de la Gioune

0 100 200 m




Réalisation : PNR de Millevaches en Limousin - 06/2019
Sources : BD Ortho®-© IGN 2005, PNRML 2003





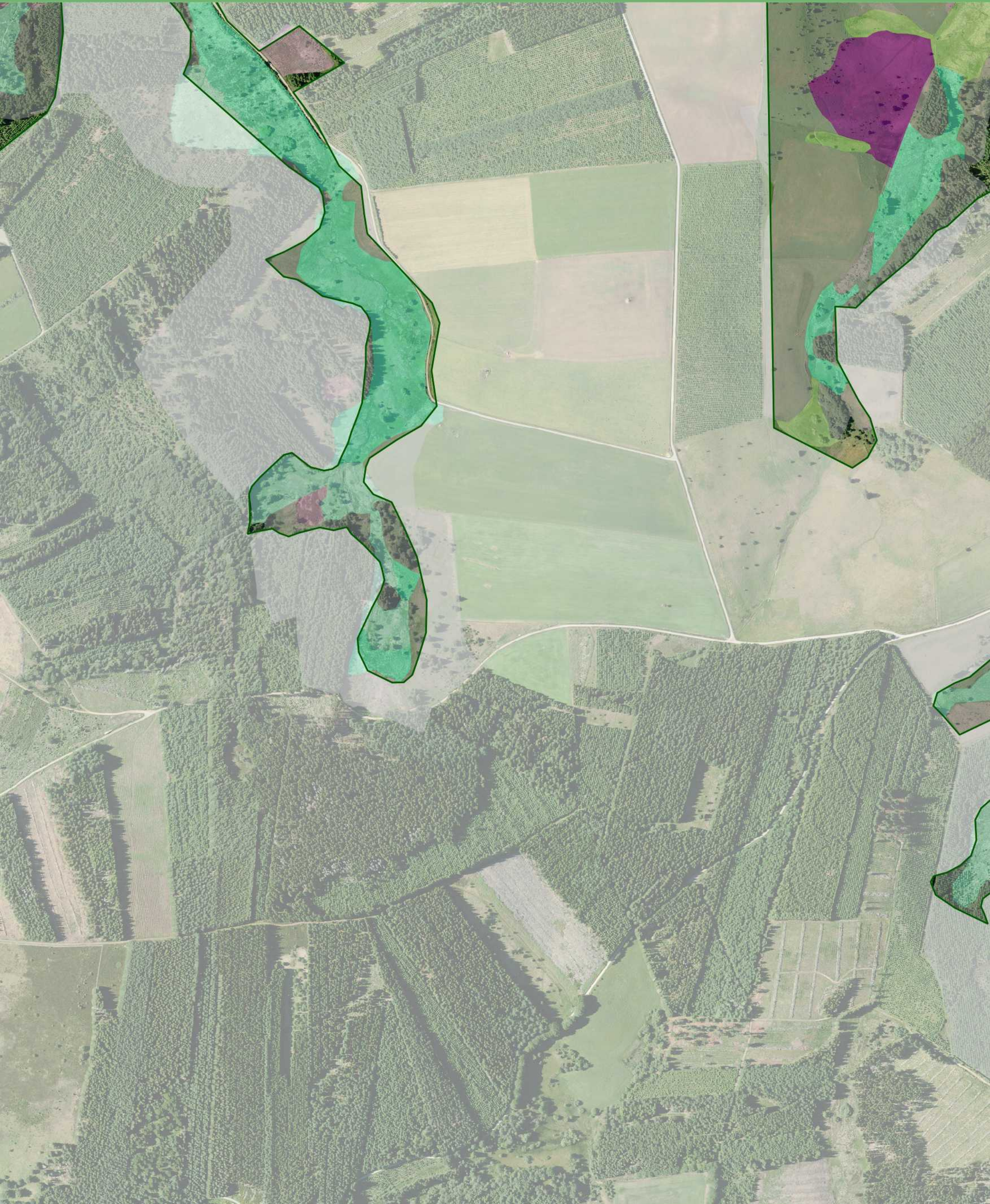
□ Limite du site Natura 2000 Vallée de la Gioune


0 100 200 m

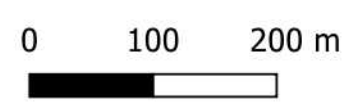


Réalisation : PNR de Millevaches en Limousin - 06/2019
Sources : BD Ortho®-© IGN 2005, PNRML 2003





 Limite du site Natura 2000 Vallée de la Gioune



Réalisation : PNR de Millevaches en Limousin - 06/2019
Sources : BD Ortho®-© IGN 2005, PNRML 2003





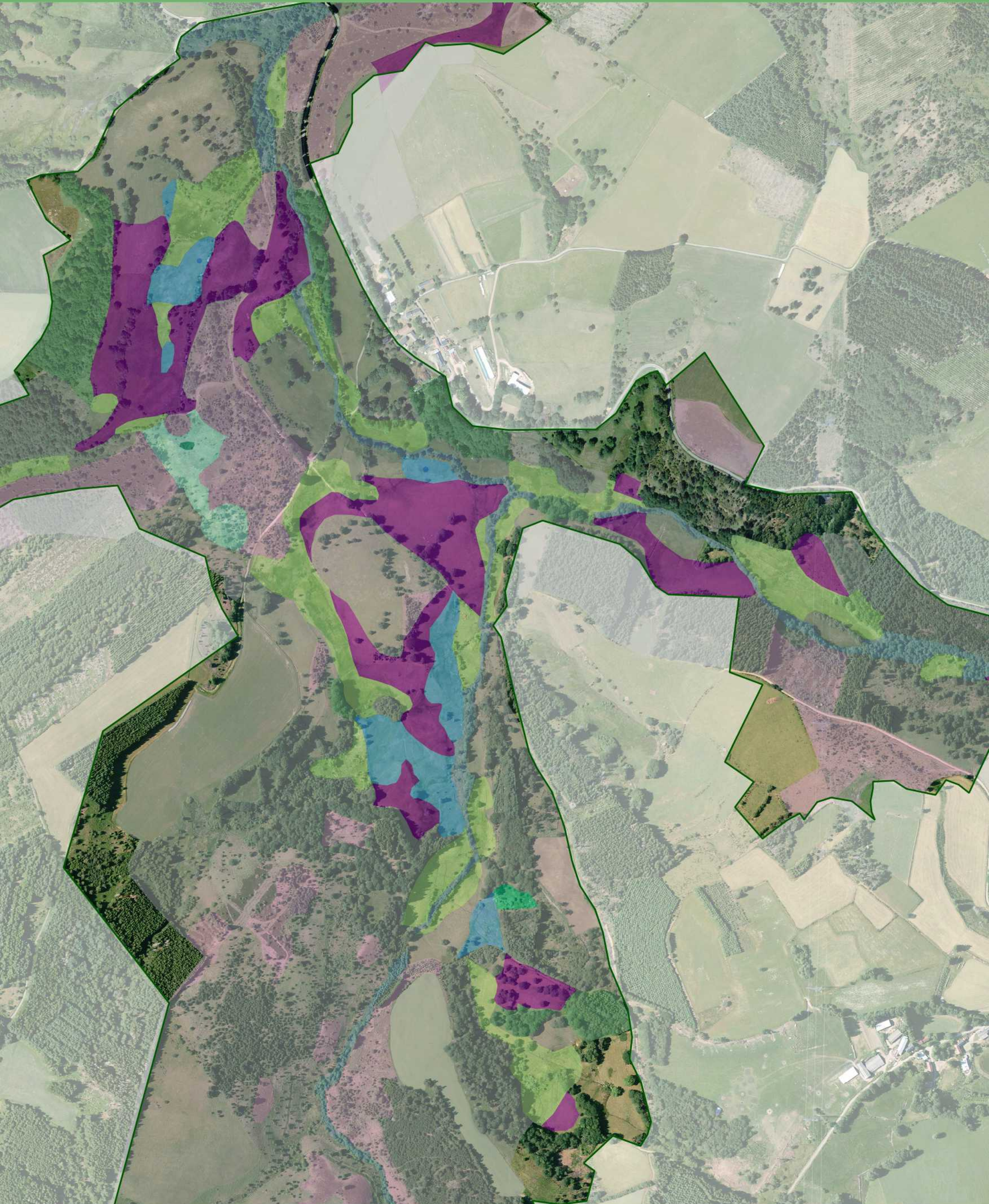
□ Limite du site Natura 2000 Vallée de la Gioune

0 100 200 m



Réalisation : PNR de Millevaches en Limousin - 06/2019
Sources : BD Ortho®-© IGN 2005, PNRML 2003






□ Limite du site Natura 2000 Vallée de la Gioune


0 100 200 m




Réalisation : PNR de Millevaches en Limousin - 06/2019
Sources : BD Ortho®-© IGN 2005, PNRML 2003





 Limite du site Natura 2000 Vallée de la Gioune


0 100 200 m




Réalisation : PNR de Millevaches en Limousin - 06/2019
Sources : BD Ortho®-© IGN 2005, PNRML 2003





 Limite du site Natura 2000 Vallée de la Gioune


0 100 200 m




Réalisation : PNR de Millevaches en Limousin - 06/2019
Sources : BD Ortho®-© IGN 2005, PNRML 2003





 Limite du site Natura 2000 Vallée de la Gioune


0 100 200 m





Réalisation : PNR de Millevaches en Limousin - 06/2019
Sources : BD Ortho®-© IGN 2005, PNRML 2003






 Limite du site Natura 2000 Vallée de la Gioune


0 100 200 m





Réalisation : PNR de Millevaches en Limousin - 06/2019
Sources : BD Ortho®-© IGN 2005, PNRML 2003





 Limite du site Natura 2000 Vallée de la Gioune


0 100 200 m




Réalisation : PNR de Millevaches en Limousin - 06/2019
Sources : BD Ortho®-© IGN 2005, PNRML 2003






 Limite du site Natura 2000 Vallée de la Gioune


0 100 200 m



Réalisation : PNR de Millevaches en Limousin - 06/2019
Sources : BD Ortho®-© IGN 2005, PNRML 2003



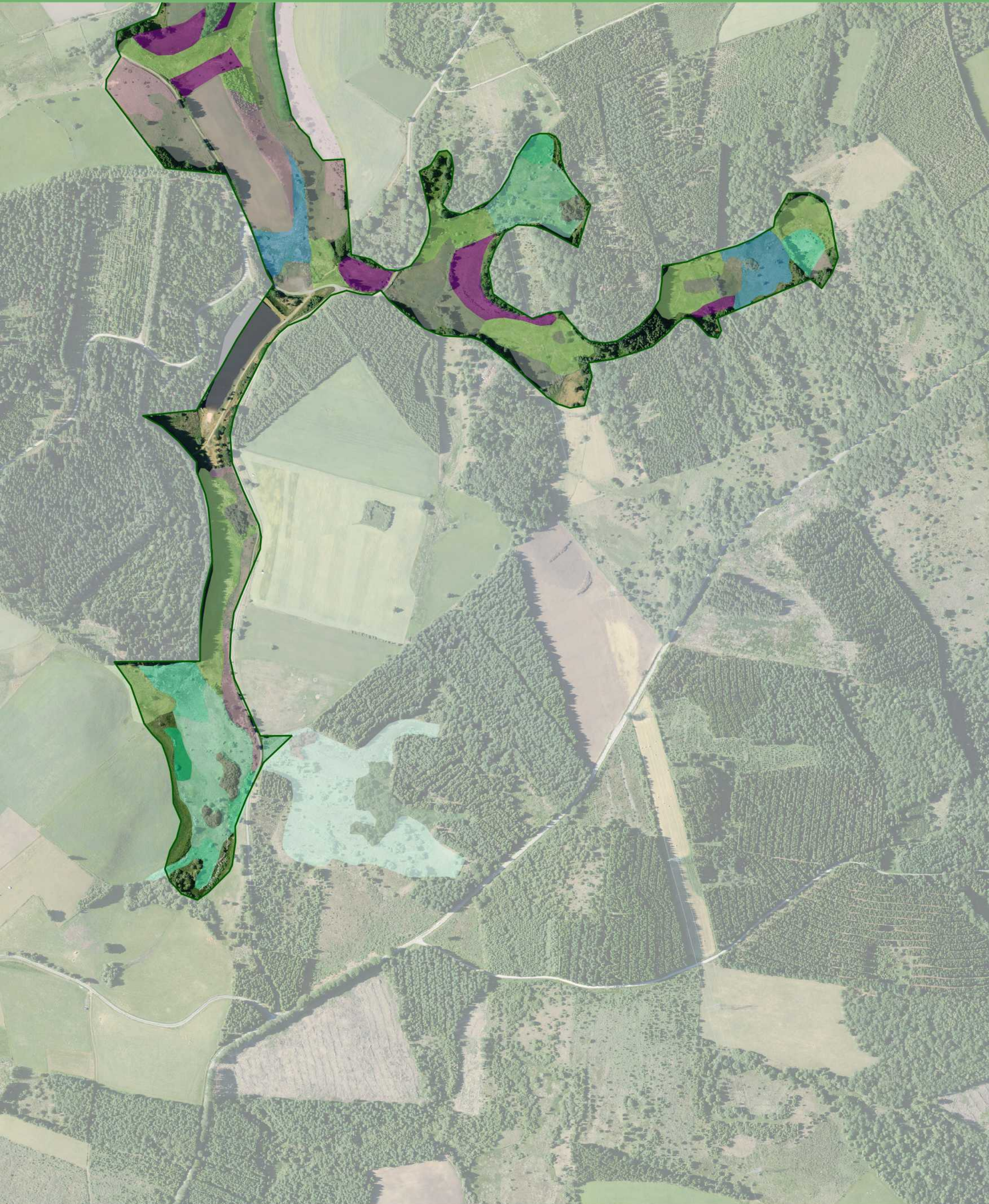
 Limite du site Natura 2000 Vallée de la Gioune

0 100 200 m




Réalisation : PNR de Millevaches en Limousin - 06/2019
Sources : BD Ortho®-© IGN 2005, PNRML 2003





□ Limite du site Natura 2000 Vallée de la Gioune

0 100 200 m



Réalisation : PNR de Millevaches en Limousin - 06/2019
Sources : BD Ortho®-© IGN 2005, PNRML 2003

